







SN	Bedeutung	Signaturdarstellung vergrößert (Maße in 1/100 mm)	maßstäblich	Farbgebung		Zusätze, Hinweise, Bemerkungen
				Linie / Signatur	Fläche / Decker	
7010	Grenze eines Staates			grenz- violett	-	
7020	Grenze eines Bundeslandes			grenz- violett	-	
7030	Grenze eines Regierungsbezirkes			grenz- violett	-	
7040	Grenze eines Kreises			grenz- violett	-	
7050	Grenze einer Gemeinde			grenz- violett	-	
7070	Grenze eines Nationalparks			50 % von baumgrün (gerastert: 60 Pkt./cm)	-	Dominant gegenüber Flächen.

SN	Bedeutung	Signaturdarstellung		Farbgebung		Zusätze, Hinweise, Bemerkungen
		vergrößert (Maße in 1/100 mm)	maßstäblich	Linie / Signatur	Fläche / Decker	
7080	Grenze eines Nationalparks (Ruhezone)	60 		50 % von baumgrün (gerastert: 60 Pkt./cm)	-	Dominant gegenüber Flächen.
7090	Grenze eines Naturschutzgebietes	60 		50 % von baumgrün (gerastert: 60 Pkt./cm)	-	Dominant gegenüber Flächen.
7100	Grenze eines Truppenübungsplatzes, Standortübungsplatzes	60 		gefahrenrot	-	Dominant gegenüber Flächen.